

議案第1号

市道路線の認定について

市道路線を次のとおり認定する。

令和7年2月25日提出

新居浜市長 古川 拓哉

認定する路線

路線 番号	路線名	起 終 点 点	経 過 地
1161	中西町1番1号線	中西町1824番11地先から中西町1824番15地先まで	市道角野中学校南通り線から南へ中西町1824番15地先まで
1162	中西町1番2号線	中西町1825番10地先から中西町1825番8地先まで	中西町1825番10地先から西へ中西町1825番8地先まで
1163	庄内町三丁目10番線	庄内町三丁目541番7地先から庄内町三丁目541番12地先まで	市道久保田庄内線から北へ庄内町三丁目541番12地先まで
1164	政枝町二丁目3番1号線	政枝町二丁目134番4地先から政枝町二丁目22番9地先まで	市道神明土橋線から東へ政枝町二丁目22番9地先まで
1165	政枝町二丁目3番2号線	政枝町二丁目22番12地先から政枝町二丁目22番10地先まで	政枝町二丁目22番12地先から北へ政枝町二丁目22番10地先まで
1166	宇高町四丁目3番線	宇高町四丁目1427番1地先から宇高町四丁目1427番6地先まで	市道新田松神子線から北へ宇高町四丁目1427番6地先まで
1167	船木国領1号線	船木字国領甲4680番2地先から船木字国領甲4680番2地先まで	市道桜の端上原線から南へ船木字国領甲4680番2地先まで
1168	北内町一丁目6番1号線	北内町一丁目2171番1地先から北内町一丁目2170番6地先まで	市道駅裏角野線から東へ北内町一丁目2170番6地先まで
1169	政枝本郷線	政枝町三丁目385番2地先から本郷一丁目897番1地先まで	一般県道新居浜港線から南へ一般国道11号新居浜バイパスまで

1170	本郷北筋線	本郷一丁目879番2地先から本郷一丁目835番2地先まで	一般国道11号新居浜バイパスから南へ一般県道新居浜港線まで
1171	横水町8番1号線	横水町277番2地先から本郷一丁目931番3地先まで	一般県道新居浜港線から南へ本郷一丁目931番3地先まで
1172	横水町8番2号線	横水町277番1地先から横水町937番1地先まで	一般県道新居浜港線から南へ横水町937番1地先まで

提案理由

道路法第8条第2項の規定により、本市における未認定道路を市道に認定するため、本案を提出する。

参照条文

道路法（昭和27年法律第180号）抜粋

（市町村道の意義及びその路線の認定）


第8条 第3条第4号の市町村道とは、市町村の区域内に存する道路で、市町村長がその路線を認定したものをいう。

2 市町村長が前項の規定により路線を認定しようとする場合においては、あらかじめ当該市町村の議会の議決を経なければならない。

3～5 （省 略）


認定路線位置図

1161 中西町1番1号線




認定路線位置図

1162 中西町1番2号線



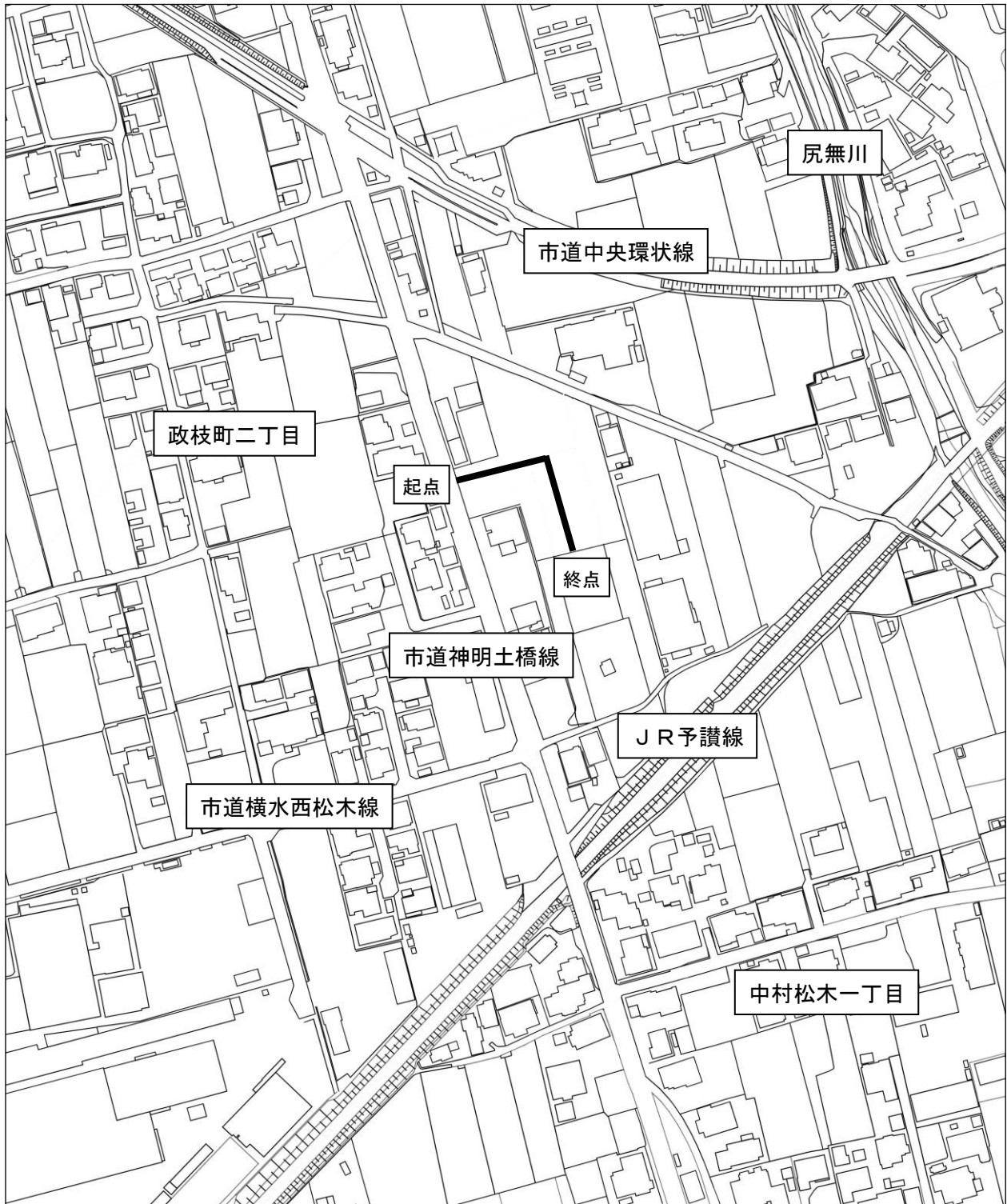
認定路線位置図

1 1 6 3 庄内町三丁目10番線



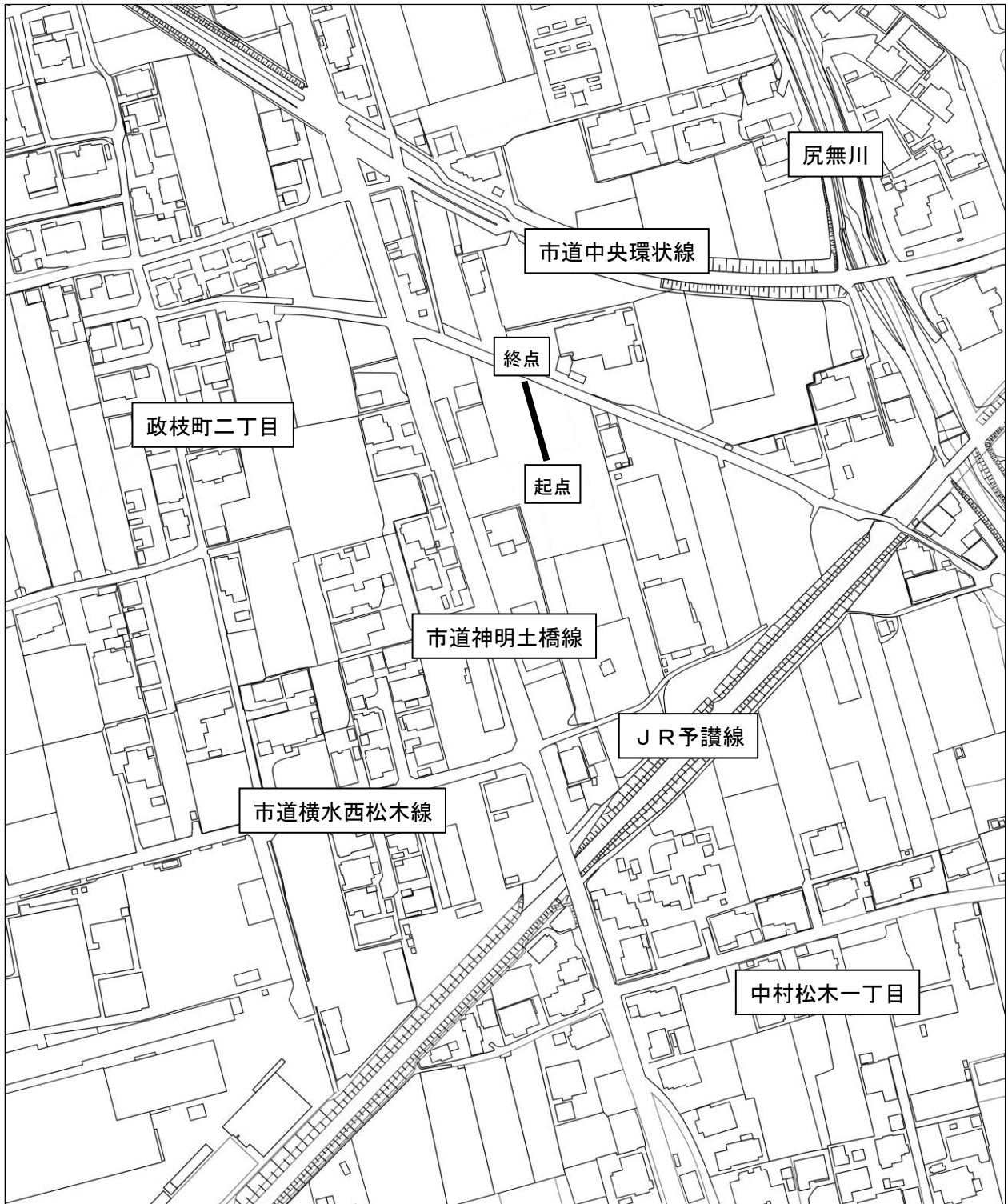

認定路線位置図

1 1 6 4 政枝町二丁目 3 番 1 号線



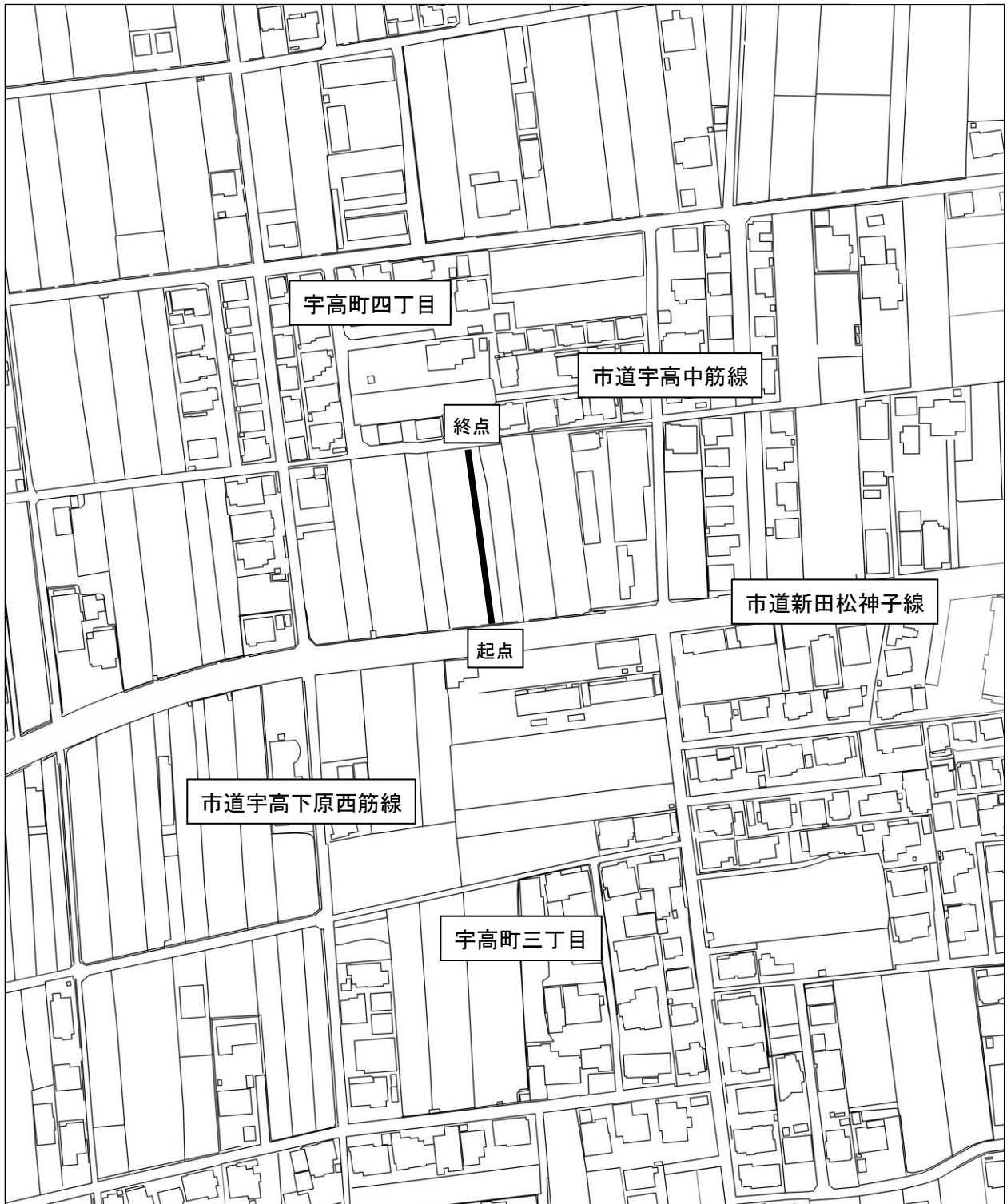

認定路線位置図

1 1 6 5 政枝町二丁目 3 番 2 号線



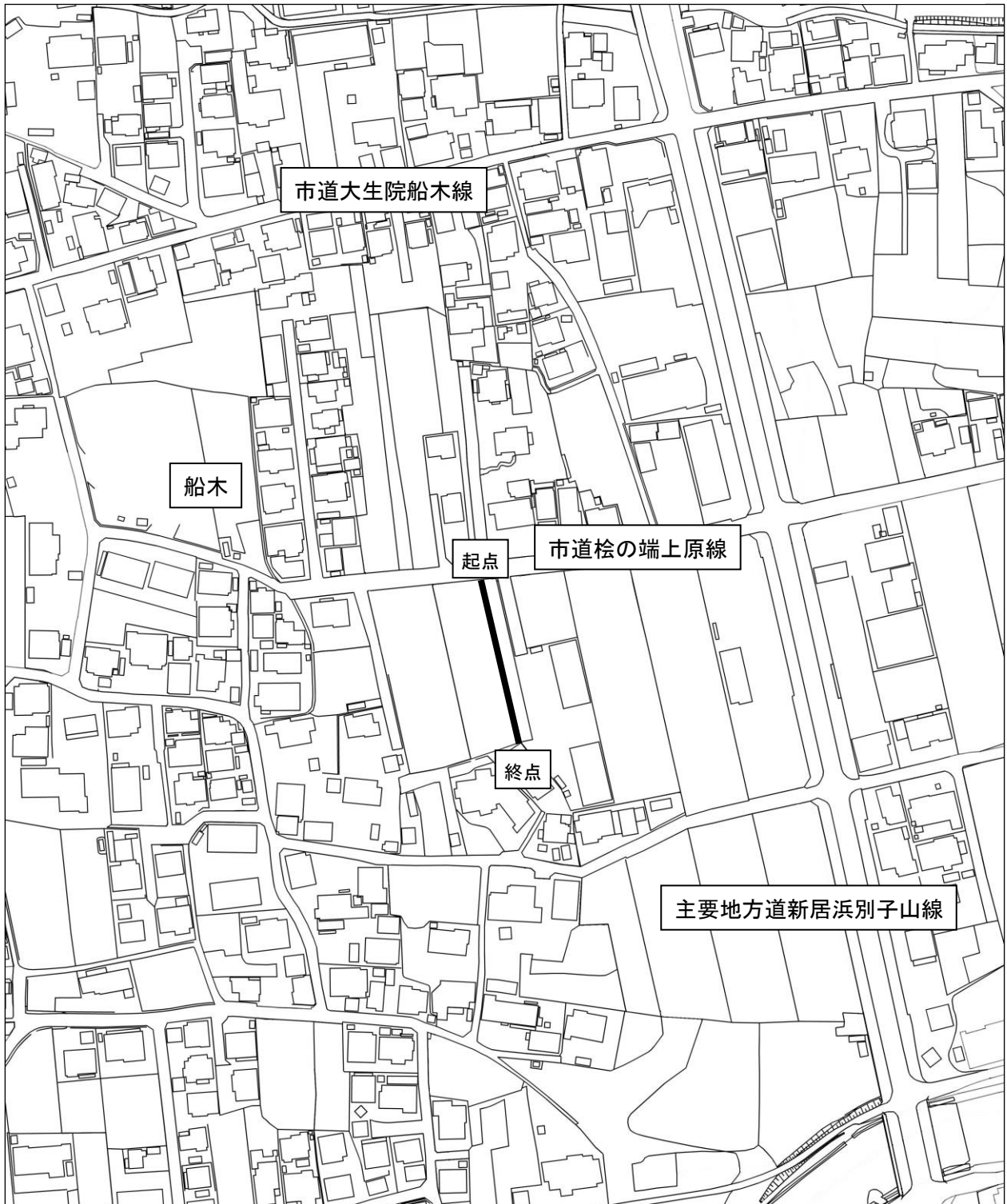

認定路線位置図

1 1 6 6 宇高町四丁目 3 番線



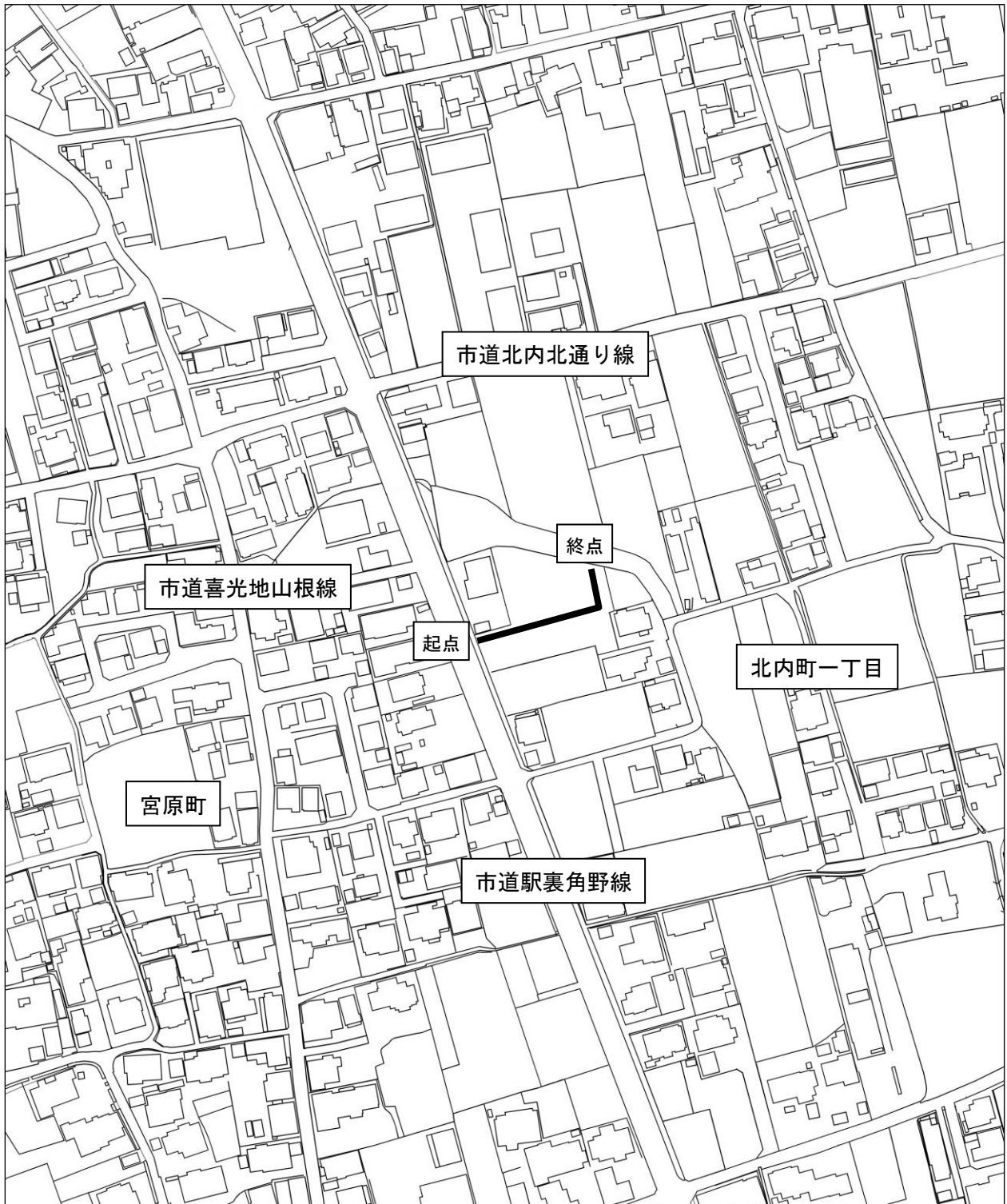

認定路線位置図

1167 船木国領1号線




認定路線位置図

1 1 6 8 北内町一丁目 6 番 1 号線



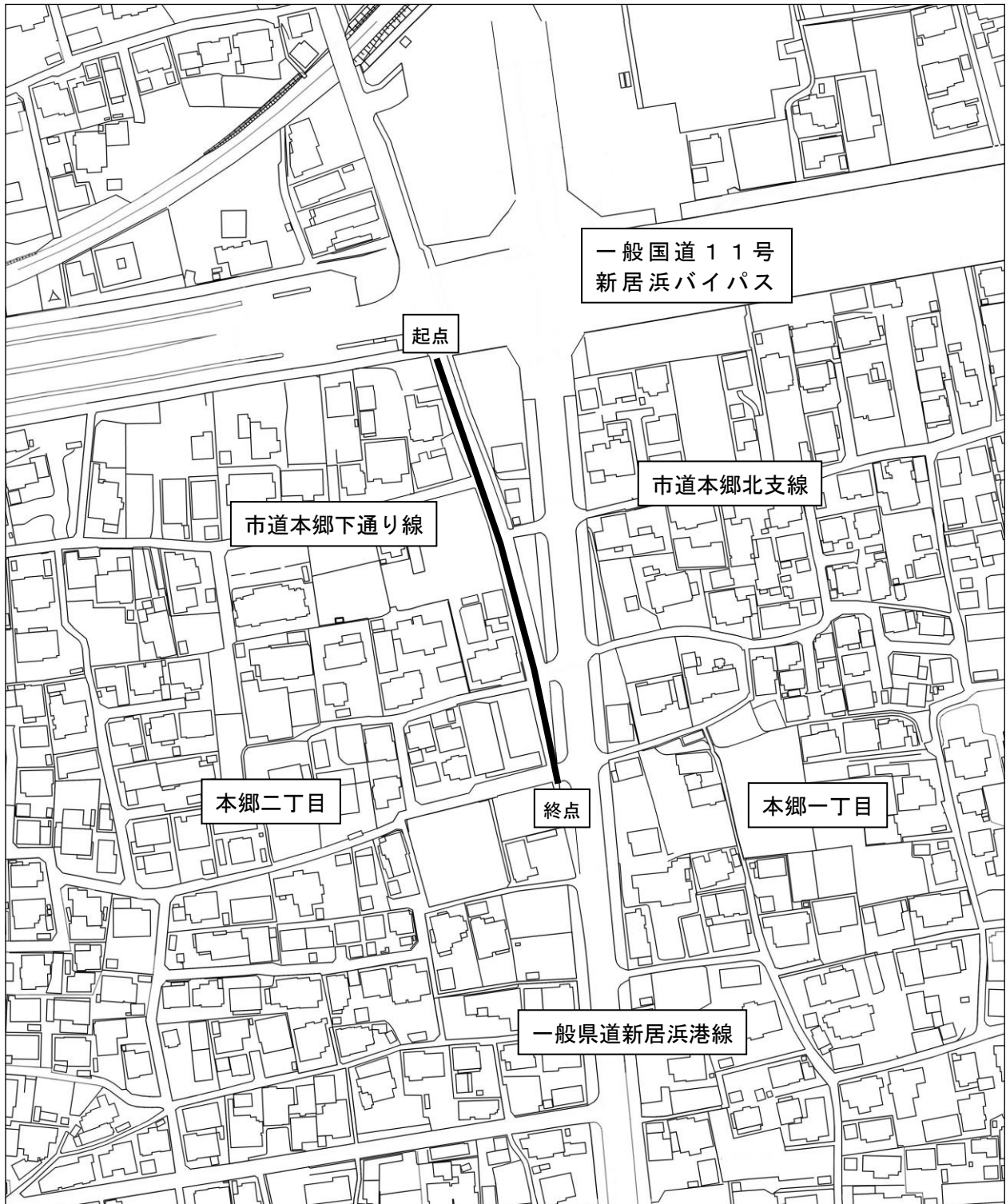

認定路線位置図

1169 政枝本郷線



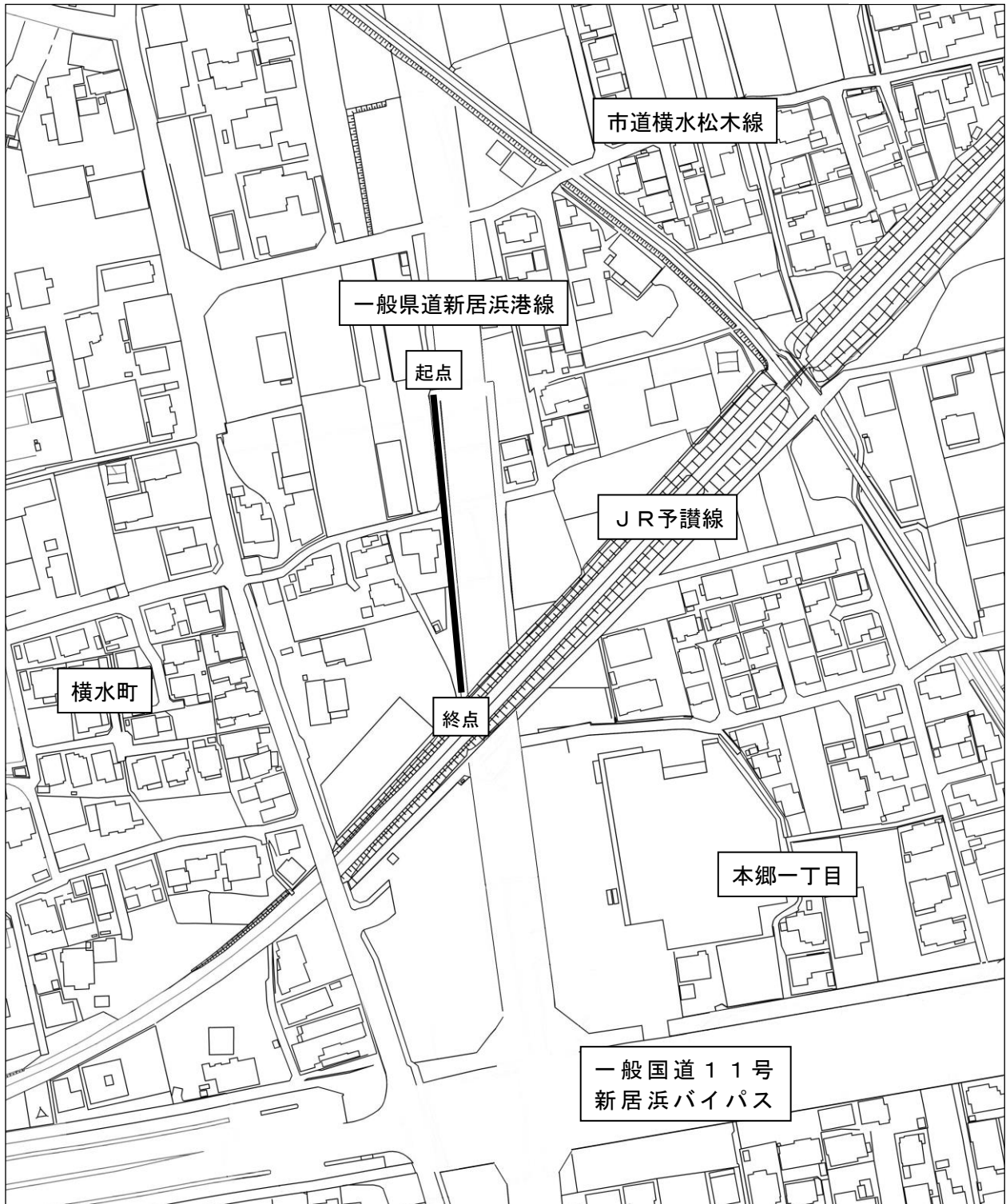

認定路線位置図

1 1 7 0 本郷北筋線



認定路線位置図

1 1 7 1 横水町 8 番 1 号線



認定路線位置図

1 1 7 2 横水町 8 番 2 号線

