

















# 令和3年度 通学路対策箇所図















令和4年3月31日





整理番号	1-①	学校名	新居浜小学校	対策所在地	新居浜市新須賀町二丁目8番～9番の路側帯	
		<b>対策前</b>		➔	<b>対策後</b>	
						
		<ul style="list-style-type: none"> <li>・溝に落ちる危険性あり。特に雨天時は危険。</li> </ul>			<ul style="list-style-type: none"> <li>● 落下防止用の柵を設置していただいた。</li> </ul>	
整理番号	7-②	学校名	金栄小学校	対策所在地	新居浜市西の土居一丁目6番	
		<b>対策前</b>		➔	<b>対策後</b>	
						
		<ul style="list-style-type: none"> <li>・交通量が多いが、横断歩道がない。</li> </ul>			<ul style="list-style-type: none"> <li>● 路肩にラバーポールを設置していただいた。</li> </ul>	







整理番号	9-④	学校名	金栄小学校	対策所在地	新居浜市西の土居二丁目12-22南北
		対策前			対策後
					
		<p>・交通量が多いが、横断歩道がない。</p>			<p>●交差点に+の路面表示を設置していただいた。</p>
整理番号	16-①	学校名	浮島小学校	対策所在地	新居浜市八幡一丁目17番 浮島小学校正門南
		対策前			対策後
					
		<p>・細い道から出る児童と、歩道を走る自転車との接触の可能性がある。</p>			<p>●児童への注意喚起用の一時停止マークを設置していただいた。</p>







整理番号	17-②	学校名	浮島小学校	対策所在地	新居浜市八幡一丁目15番ローソン南
		対策前			対策後
					
		<p>・交通量が多いにもかかわらず、路側帯の線が消えている。</p>			<p>●歩道と車道の境界がはっきりと分かる路側帯の線を道路に設置していただいた。</p>
整理番号	18-③	学校名	浮島小学校	対策所在地	新居浜市八幡二丁目1～宇高町四丁目8公民館前道路
		対策前			対策後
					
		<p>・主要な通学路。路側帯の線が消えている。</p>			<p>●歩道と車道の境界がはっきりと分かる路側帯の線を道路に設置していただいた。</p>

整理番号	21-②	学校名	垣生小学校	対策所在地	新居浜市垣生一丁目5番27号前通路
		対策前			対策後
					
		<p>・道幅が狭く、登下校の児童と自動車の距離が近くなり危険である。</p>			<p>● 歩行者通路にグリーンベルトを新設していただいた。</p>
整理番号	22-①	学校名	神郷小学校	対策所在地	新居浜市郷一丁目13番 一梅酢北の道路
		対策前			対策後
					
		<p>・車の通行量が非常に多く、道路を横断する際に危険である。横断歩道の設置を希望。</p>			<p>● 希望箇所に横断歩道は設置されていないが、一梅酢東約100m地点にある点滅信号において、歩行者横断時の青信号時間を以前より数秒長くしていただいた。その後、保護者の希望で、一部の児童はその横断歩道を渡って登校するようになっている。</p>







整理番号	36-①	学校名	船木小学校	対策所在地	新居浜市船木2682-2 学校東の道路
			対策前		対策後
					
			・路側帯がかなり薄く消えかかっている。		●路側帯を塗り直し、グリーンベルトを引いていただいた。
整理番号	37-②	学校名	船木小学校	対策所在地	新居浜市船木4299-1 船木小東側道路の路側帯
			対策前		対策後
					
			・児童が多く通行するので、グリーンベルトの設置を希望。		●グリーンベルトを引き、路側帯を塗り直していただいた。

整理番号	40-①	学校名	中萩小学校	対策所在地	中萩小学校体育館南門～中萩町8
		対策前			対策後
					
		<p>・道が狭く、交通量も多いので、危険であり、グリーンベルトの設置を希望。</p>			<p>●グリーンベルトを引いていただいた。</p>
整理番号	44-⑤	学校名	中萩小学校	対策所在地	旧道黒岩橋付近
		対策前			対策後
					
		<p>・ゾーン30の表示が消えかかっている。</p>			<p>●白い文字を塗り替えていただいた。</p>

整理番号	48-②	学校名	大生院小学校	対策所在地	新居浜市大生院154-3寺道橋東から南
			対策前		対策後
					
			・交通量が多く、危険		●大生院58-13付近までグリーンベルトを引いていただいた。
整理番号	51-②	学校名	角野小学校	対策所在地	新居浜市中筋町一丁目9番
			対策前		対策後
					
			・細道で見にくい。ドライバーに注意喚起してほしい。		●T字を設置していただいた。

整理番号	52-③	学校名	角野小学校	対策所在地	新居浜市中筋町二丁目6番住宅街の細道
		対策前			対策後
					
		<ul style="list-style-type: none"> <li>大きな溝があり、危険。溝に蓋をするか、柵を設置してほしい。</li> </ul>			<ul style="list-style-type: none"> <li>●ラバーコーンを設置していただいた。</li> </ul>
整理番号	53-④	学校名	角野小学校	対策所在地	新居浜市西連寺二丁目5～6番コープ山根西側道路
		対策前			対策後
					
		<ul style="list-style-type: none"> <li>グリーンベルトや白線が薄くなっているので、塗り替えてほしい。</li> </ul>			<ul style="list-style-type: none"> <li>●消えていたところを塗り替えていただいた。</li> </ul>



整理番号	54-⑤	学校名	角野小学校	対策所在地	新居浜市中筋町二丁目17番
		対策前			対策後
					
		<p>・川にかかっている橋に柵をつけてほしい。</p>			<p>● 転落防止柵を設置していただいた。</p>
整理番号	56-①	学校名	別子小学校	対策所在地	新居浜市別子山436 天皇橋付近
		対策前			対策後
					
		<p>・横断歩道が無く、横断するとき危険。横断歩道を設置してほしい。</p>			<p>● 横断歩道をつけていただいた。</p>