





















令和元年度 通学路対策箇所図















整理番号	1	学校名	新居浜小学校	対策所在地	新居浜市新須賀町二丁目8番～9番
		対策前			対策後
					
		<ul style="list-style-type: none"> ・溝に落ちる可能性があり危険。(特に雨天時) 			<ul style="list-style-type: none"> ● 注意を促すためのグリーンベルトを設置していただいた。
整理番号	4	学校名	宮西小学校	対策所在地	新居浜市中須賀町1-2
		対策前			対策後
					
		<ul style="list-style-type: none"> ・グリーンベルトが設置されているが、白線が消えかかっている。 			<ul style="list-style-type: none"> ● 外側線、グリーンベルトの復旧をしていただいた。





整理番号	6	学校名	金子小学校	対策所在地	新居浜市一宮町二丁目6-57~6-72
		対策前			対策後
				→	
		<ul style="list-style-type: none"> ・交通量が多く、スピードの速い車が多い。 ・通学路表示もなく危険。 			<ul style="list-style-type: none"> ●通学路減速の路面標示を設置していただいた。
整理番号	—	学校名	金栄小学校	対策所在地	新居浜市西の土居町一丁目3の10付近 交差点
		対策前			対策後
				→	
		<ul style="list-style-type: none"> ・交通量が多く右折車、左折車、バイクの通行に注視して登校。旗当番が安全を確かめ児童の登校の見守りを行っている。 			<ul style="list-style-type: none"> ●コーナーにラバーポールを設置していただいた。





整理番号	18	学校名	浮島小学校	対策所在地	新居浜市八幡二丁目2-65
	対策前				対策後
				➔	
	<ul style="list-style-type: none"> ・交通量が多く、ガードレールに大きな反射鏡を付けてほしい。 				<ul style="list-style-type: none"> ●大きな反射鏡が付き、夜間の光の反射が大きくなった。
整理番号	19	学校名	浮島小学校	対策所在地	新居浜市八幡二丁目5-1
	対策前				対策後
				➔	
	<ul style="list-style-type: none"> ・道幅が広がり、自動車が以前より速く走り危険である。 				<ul style="list-style-type: none"> ●外側線、グリーンベルトを設置していただいた。







整理番号	23	学校名	垣生小学校	対策所在地	新居浜市八幡一丁目8番36号	
	対策前			➔	対策後	
						
	<ul style="list-style-type: none"> ・道が細く交通量が多いため、車と接触しそうです。 				<ul style="list-style-type: none"> ●歩行スペースを意識できるよう、外側線を設置していただいた。 	
整理番号	24	学校名	垣生小学校	対策所在地	新居浜市垣生一丁目5番38号(垣生小学校前)	
	対策前			➔	対策後	
						
	<ul style="list-style-type: none"> ・塀で見通しが悪いため、車と児童が接触しそうです。 				<ul style="list-style-type: none"> ●校門前から信号までの2つの横断歩道において、ストップマークをつけていただいた。 	

整理番号	28	学校名	神郷小学校	対策所在地	新居浜市田の上1丁目18番付近
	対策前				対策後
					
	<p>・細い道路であるが、交通量が多く危険である。横断歩道が設置されていない道路を横切って登下校していた。</p>				<p>●横断歩道を設置していただき、安全に登下校ができるようになった。</p>
整理番号	33	学校名	泉川小学校	対策所在地	新居浜市星原町6-15
	対策前				対策後
					
	<p>・交通量が多いにもかかわらず、横断歩道が消えかかっている。</p>				<p>●横断歩道の塗り直しをしていただいた。</p>

整理番号	34	学校名	船木小学校	対策所在地	新居浜市船木3754-1	
	対策前				対策後	
						
	<ul style="list-style-type: none"> ・横断歩道、停止線、◇マークが消えかかっている。 				<ul style="list-style-type: none"> ●横断歩道、停止線、◇マークを塗りなおしていただいた。 	
整理番号	35	学校名	船木小学校	対策所在地	新居浜市船木4417~4419	
	対策前				対策後	
						
	<ul style="list-style-type: none"> ・右左折の車両が多く、横断中の児童に接触する危険性がある。 				<ul style="list-style-type: none"> ●歩道に車止めの柱状ボラードを設置していただく予定。(2月) 	

整理番号	37	学校名	船木小学校	対策所在地	新居浜市船木2611-1
	対策前				対策後
					
	<ul style="list-style-type: none"> ・一時停止をしない車両がある。 				<ul style="list-style-type: none"> ● 地域の見守り隊の方に交通指導をお願いしている。
整理番号	38	学校名	船木小学校	対策所在地	新居浜市船木2584-1
	対策前				対策後
					
	<ul style="list-style-type: none"> ・保育園の送迎車両の出入りが多い。 				<ul style="list-style-type: none"> ● 車両に注意して通行するように指導を行う。

整理番号	42	学校名	中萩小学校	対策所在地	新居浜市萩生2826-1
	対策前				対策後
					
	<p>・交通量が多いが、カーブミラーが片方しかなく、反対側が見えずに危険。信号機か反対側にカーブミラーを付けてほしい。</p>				<p>●反対向きのカーブミラーを付けていただいた。</p>
整理番号	44	学校名	大生院小学校	対策所在地	新居浜市大生院1970-2付近の交差点
	対策前				対策後
					
	<p>・横断歩道や一時停止などが消えかかっていた。</p>				<p>●横断歩道、一時停止線を塗り直していただいた。</p>

整理番号	45	学校名	大生院小学校	対策所在地	新居浜市大生院258-14付近の横断歩道
		対策前			対策後
					
		<ul style="list-style-type: none"> ・横断歩道が消えていた。 			<ul style="list-style-type: none"> ●横断歩道を塗り直していただいた。
整理番号	47	学校名	角野小学校	対策所在地	新居浜市角野新田町三丁目11付近のT字路
		対策前			対策後
					
		<ul style="list-style-type: none"> ・道路の横が土手になっていて、車が歩行者の真横を通っている。 			<ul style="list-style-type: none"> ●運転者に通学路であることを示す路面標示をしていただいた。