

議案第2号

市道路線の認定について

市道路線を次のとおり認定する。

平成31年2月19日提出

新居浜市長 石川 勝行

認定する路線

路線 番号	路線名	起 終 点 点	経 過 地
1096	高木町8番線	高木町甲243番2地先から高木町甲243番4地先まで	市道高木北通り線から南へ高木町甲243番4地先まで
1097	中村三丁目3番線	中村三丁目2894番13地先から中村三丁目2903番1地先まで	市道三軒屋南通り線から北へ中村三丁目2903番1地先まで
1098	高木町10番線	高木町甲210番13地先から高木町甲210番13地先まで	市道高木南通り線から北へ西回りに市道高木南通り線まで
1099	庄内町二丁目8番2号線	庄内町二丁目782番3地先から庄内町二丁目783番3地先まで	市道庄内北通り線から南へ庄内町二丁目783番3地先まで
1100	庄内町四丁目1番線	庄内町四丁目644番3地先から庄内町四丁目643番9地先まで	市道庄内4丁目通り線から北へ庄内町四丁目643番9地先まで
1101	高木町9番線	高木町甲226番12地先から高木町甲226番1地先まで	市道高木南通り線から北へ西回りに高木町甲226番1地先まで
1102	宇高町四丁目4番線	宇高町四丁目1433番12地先から宇高町四丁目1433番7地先まで	市道新田松神子線から北へ宇高町四丁目1433番7地先まで
1103	中村四丁目2番線	中村四丁目638番17地先から中村四丁目638番15地先まで	市道三軒屋南通り線から南へ中村四丁目638番15地先まで
1104	中筋町一丁目17番1号線	中筋町一丁目2792番4地先から中筋町一丁目2792番10地先まで	市道駅裏角野線から南へ西回りに市道庄内角野線まで

1105	中筋町一丁目17番2号線	中筋町一丁目2792番14地先から中筋町一丁目2792番12地先まで	市道駅裏角野線から北へ西回りに中筋町一丁目2792番12地先まで
1106	北内町一丁目7番線	北内町一丁目2183番5地先から北内町一丁目2183番10地先まで	市道喜光地山根線から東へ南回りに市道北内線まで
1107	国領2号線	国領一丁目甲1815番3地先から国領一丁目甲1811番1地先まで	市道大生院船木線から北へ東回りに国領一丁目甲1811番1地先まで

#### 提案理由

道路法第8条第2項の規定により、本市における未認定道路を市道に認定するため、本案を提出する。

#### 参照条文

#### 道路法（昭和27年法律第180号）抜粋

（市町村道の意義及びその路線の認定）


第8条 第3条第4号の市町村道とは、市町村の区域内に存する道路で、市町村長がその路線を認定したものをいう。

2 市町村長が前項の規定により路線を認定しようとする場合においては、あらかじめ当該市町村の議会の議決を経なければならない。

3～5 （省 略）

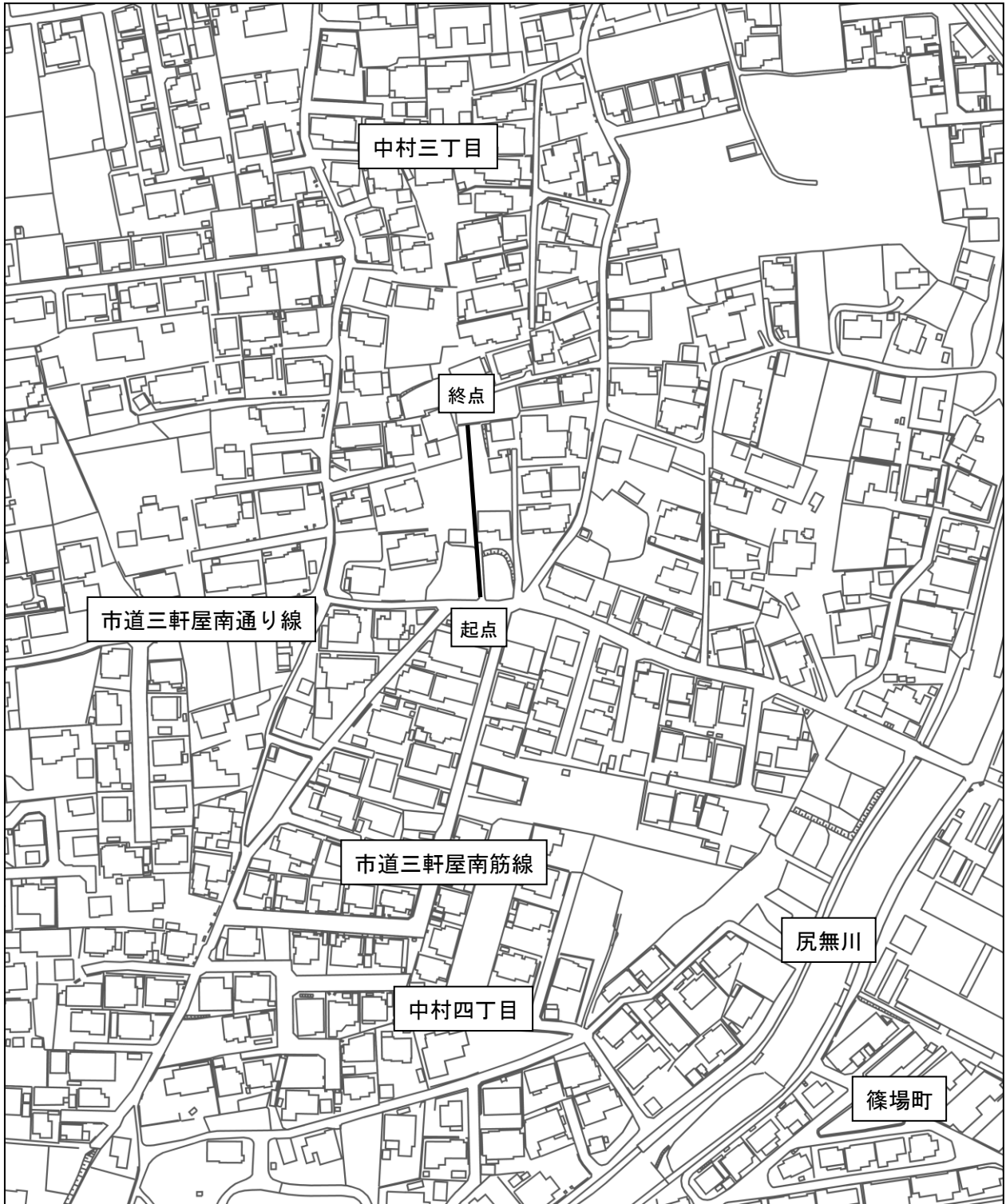

# 認定路線位置図

1096 高木町8番線



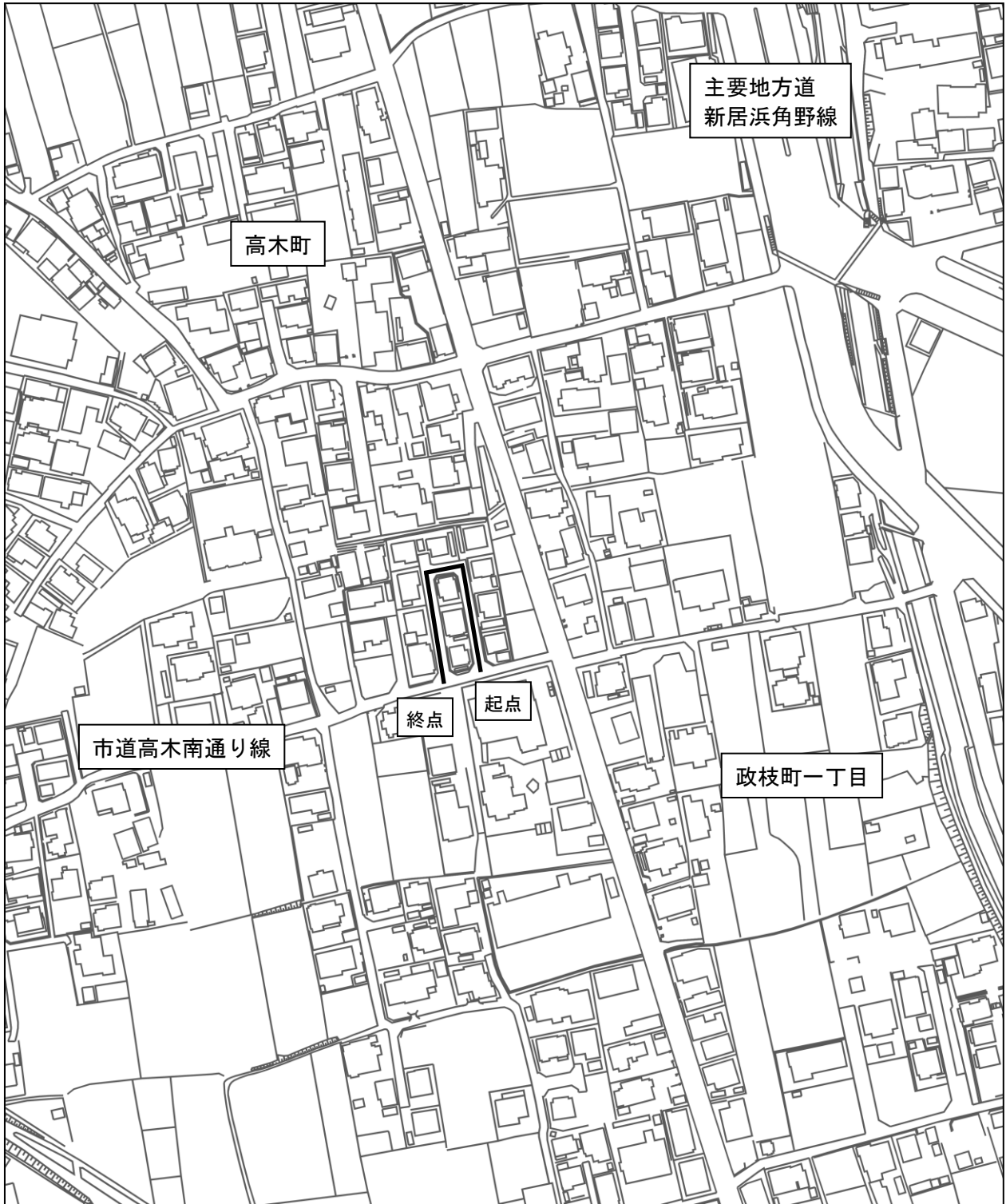

# 認定路線位置図

1097 中村三丁目3番線



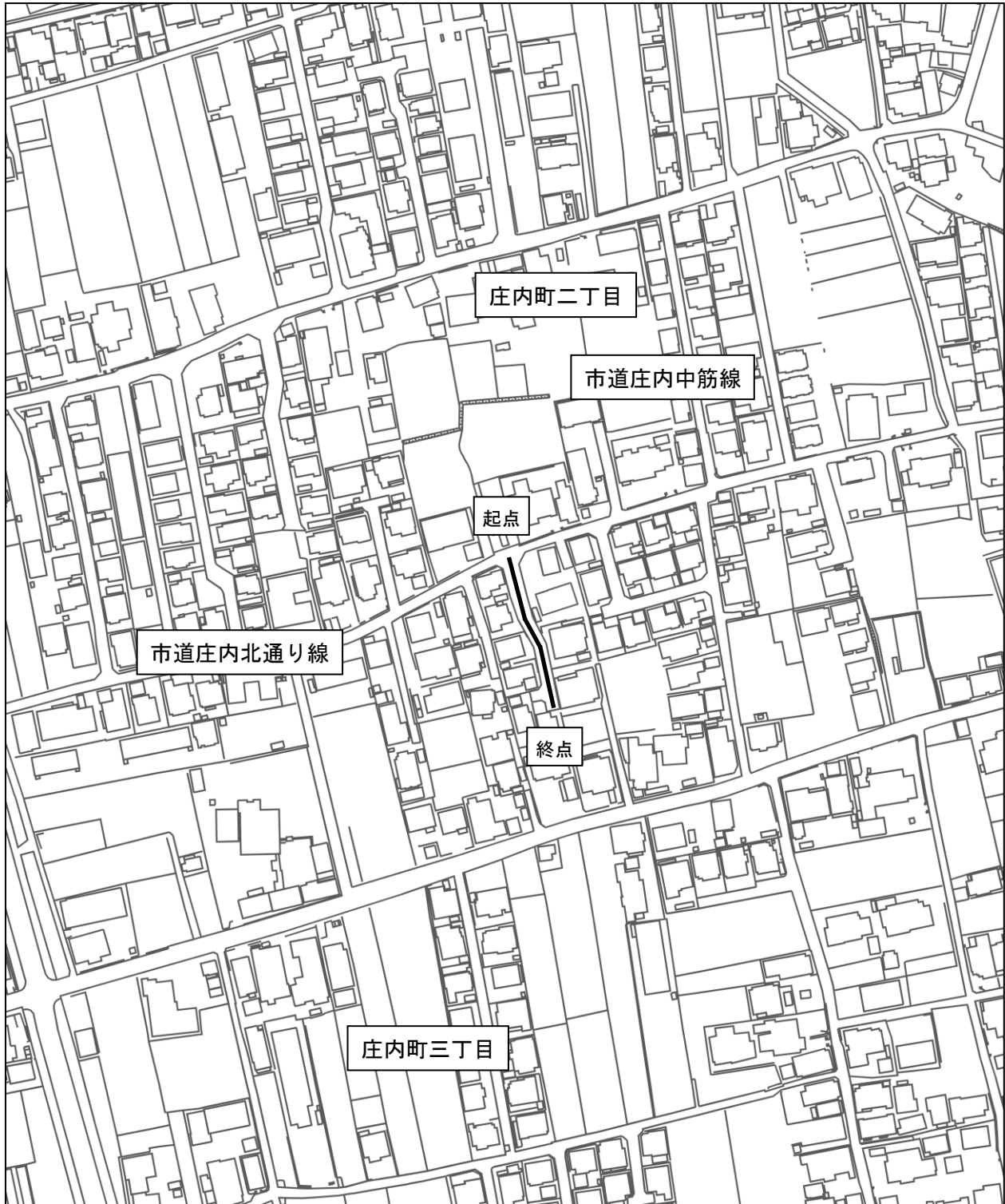

# 認定路線位置図

1098 高木町10番線



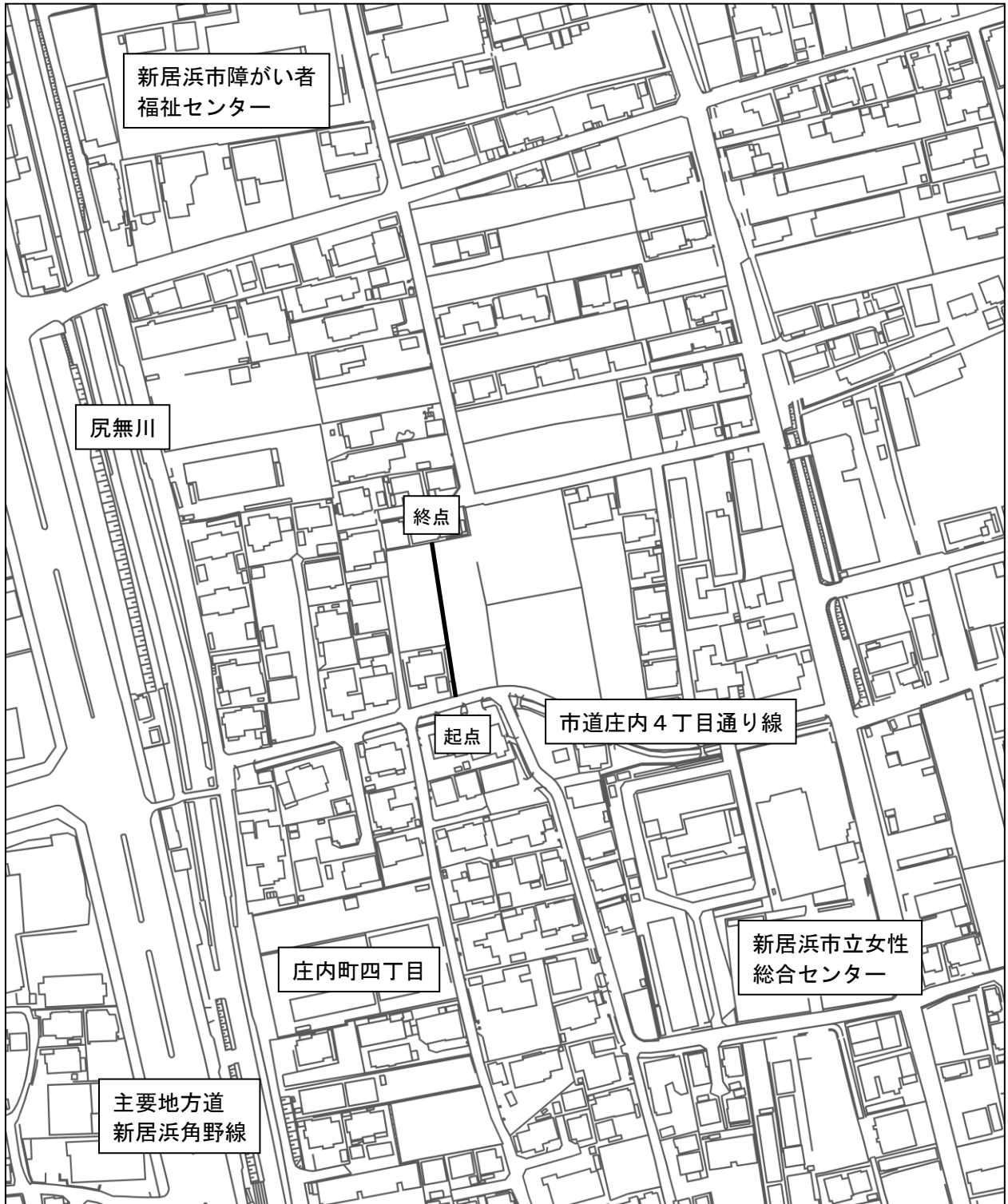

# 認定路線位置図

1099 庄内町二丁目8番2号線



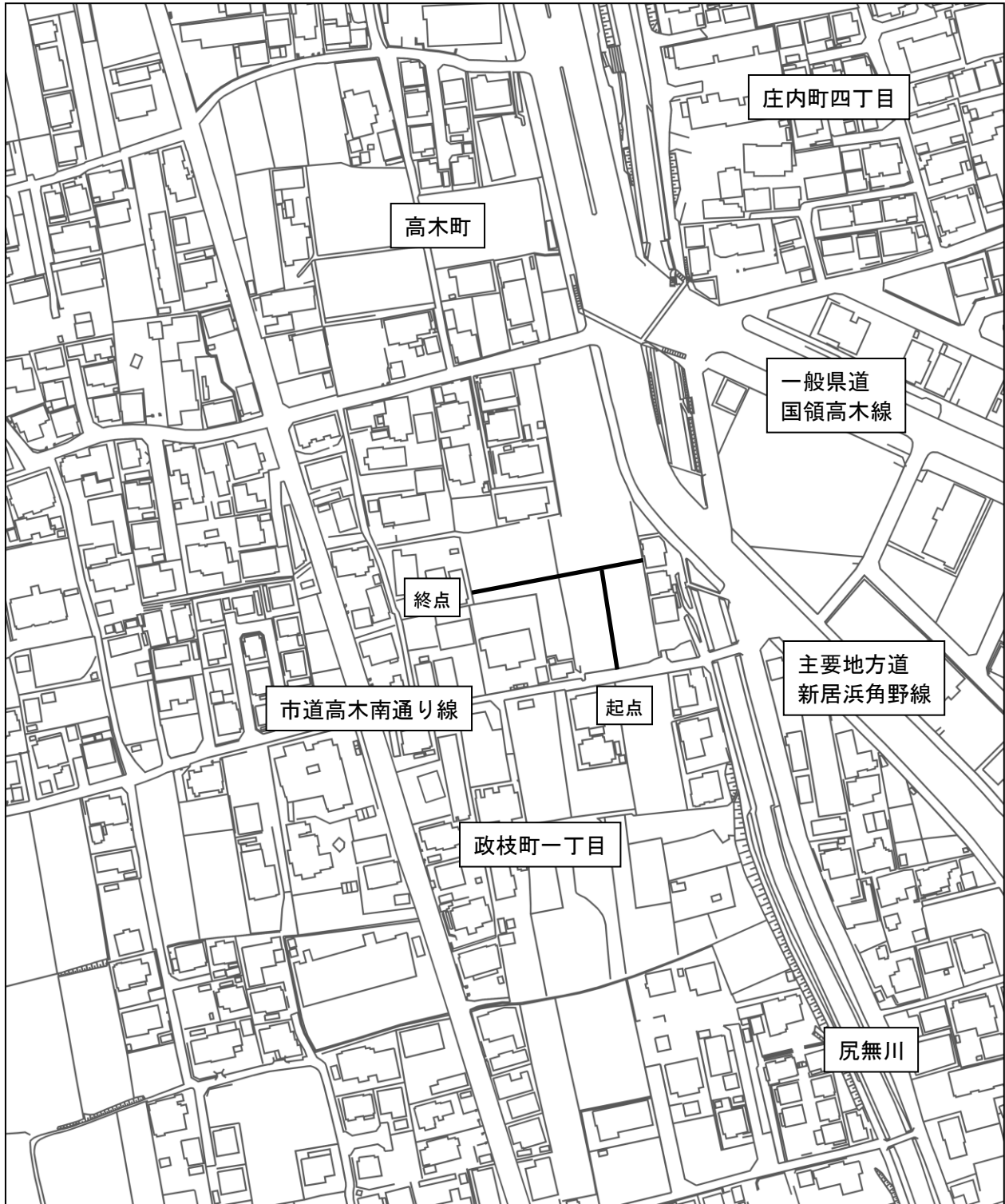

# 認定路線位置図

1100 庄内町四丁目1番線



# 認定路線位置図

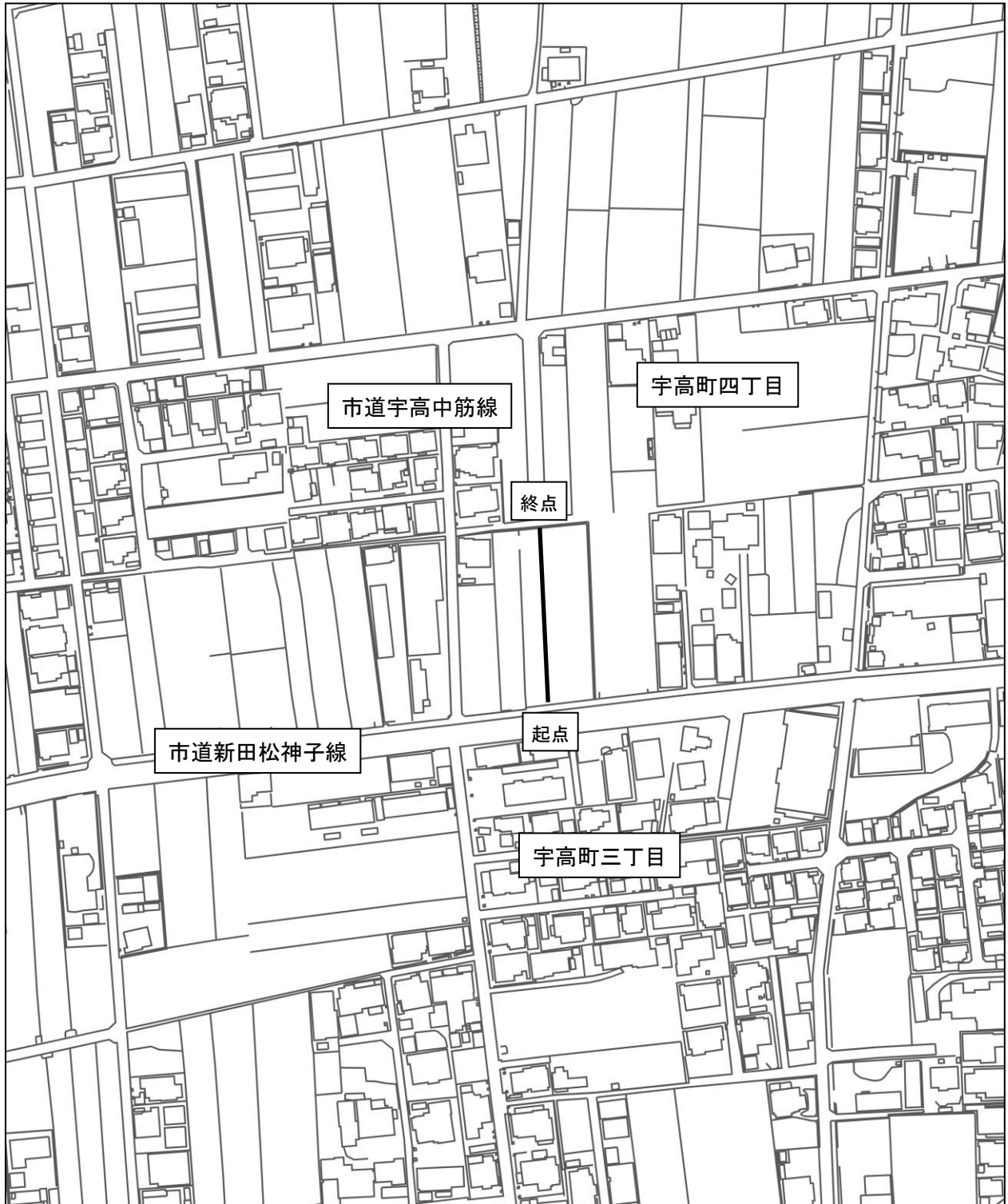

1101 高木町9番線





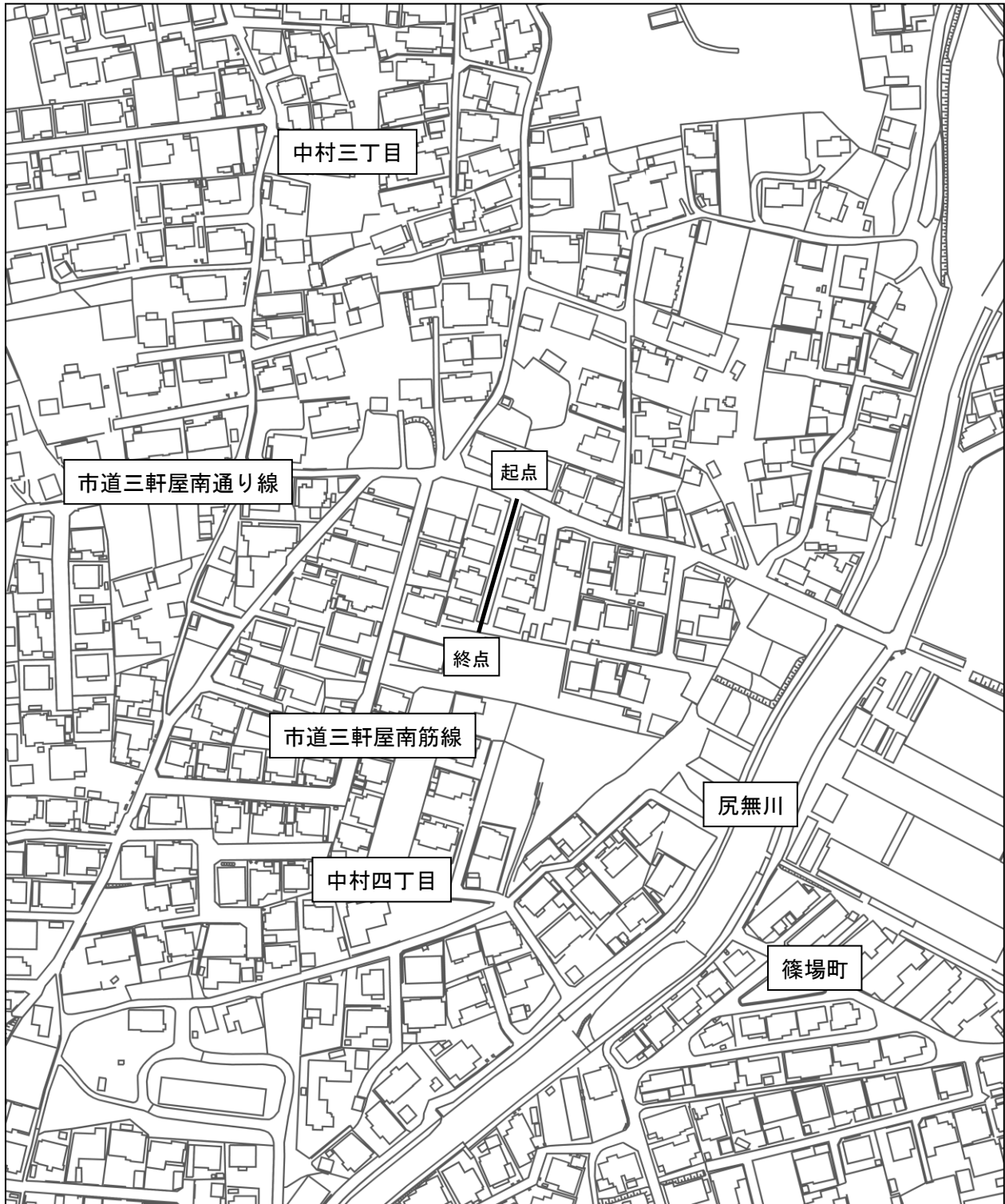

# 認定路線位置図

1 1 0 2 宇高町四丁目 4 番線



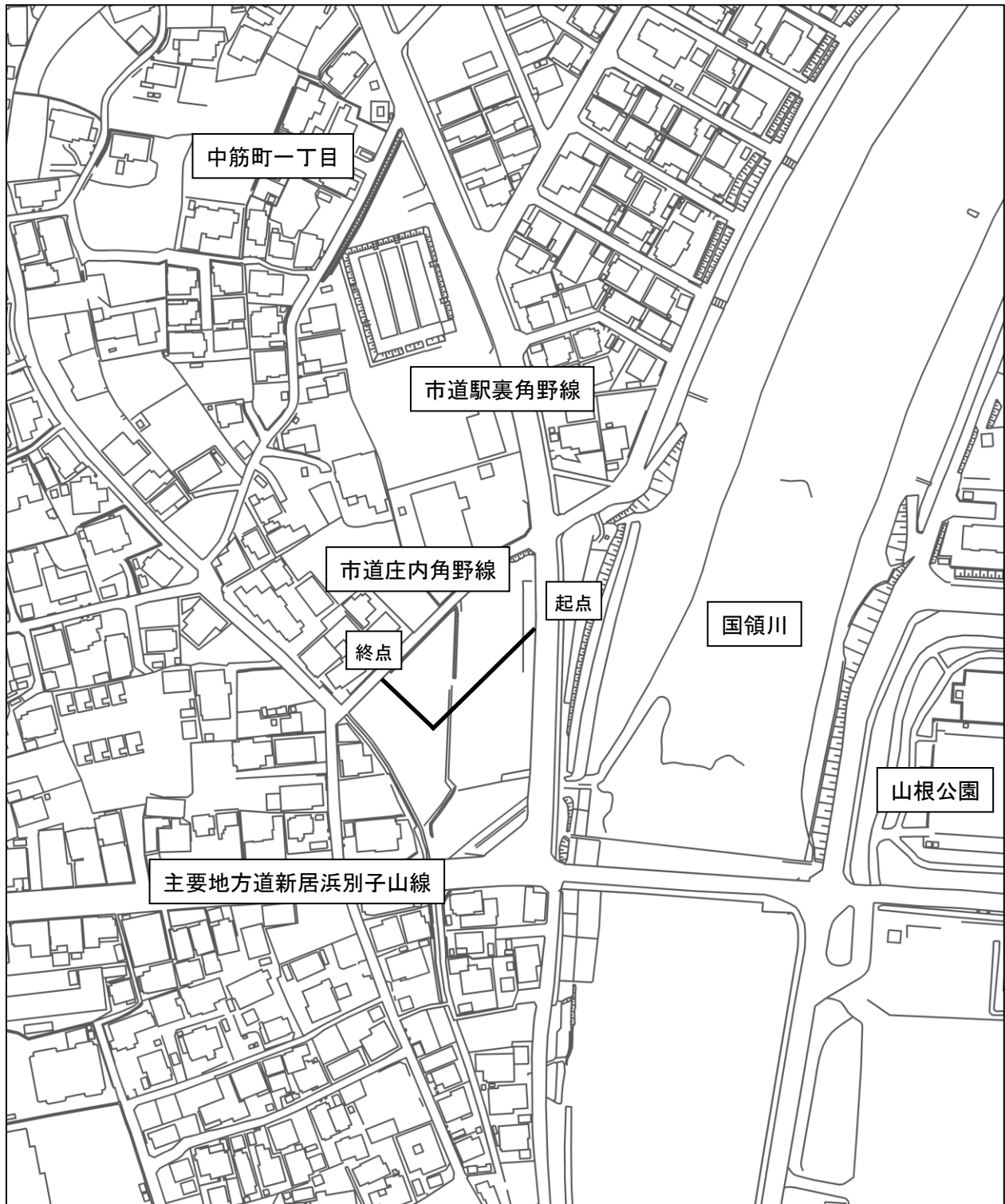

# 認定路線位置図

1103 中村四丁目2番線



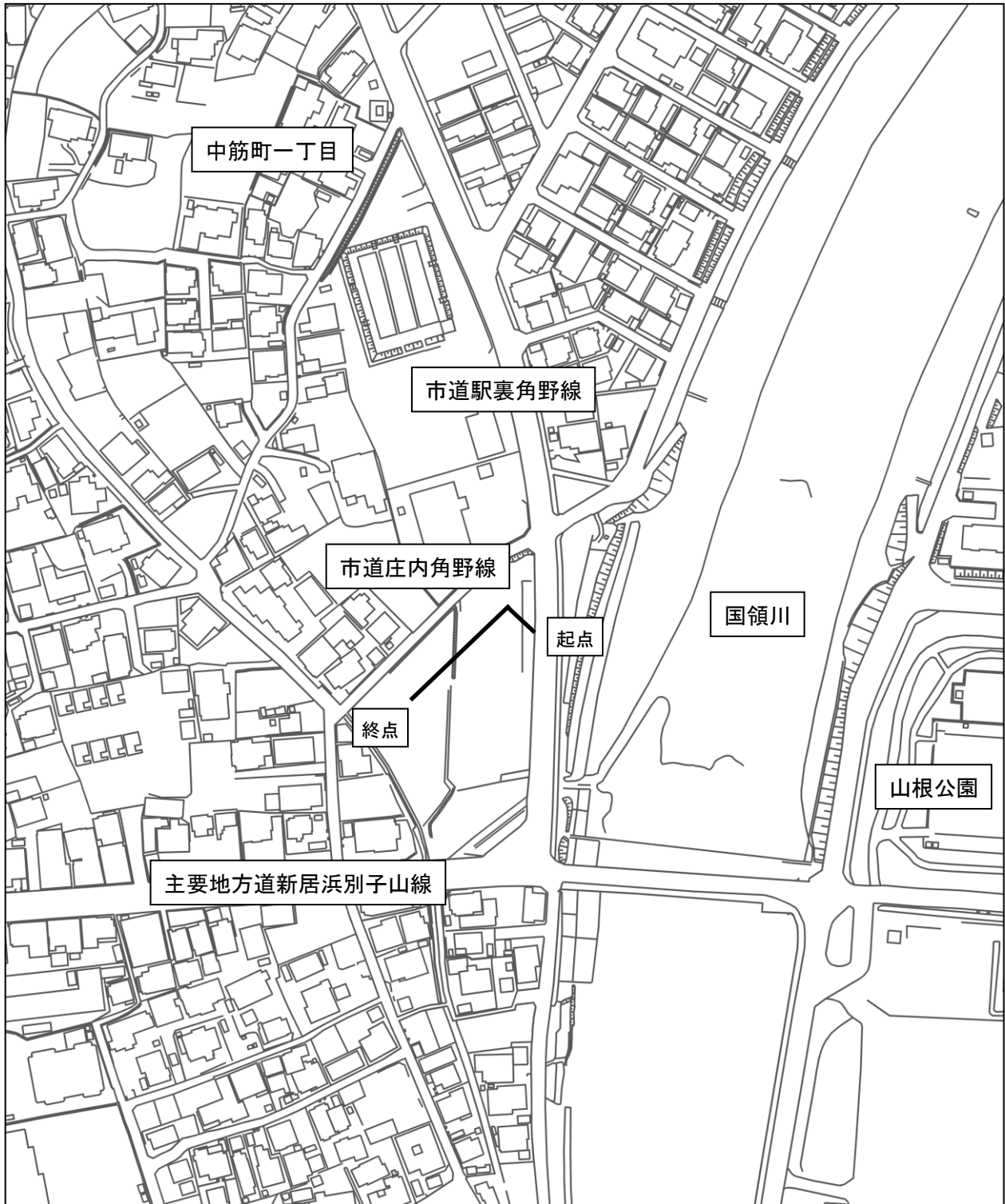

# 認定路線位置図

1104 中筋町一丁目17番1号線



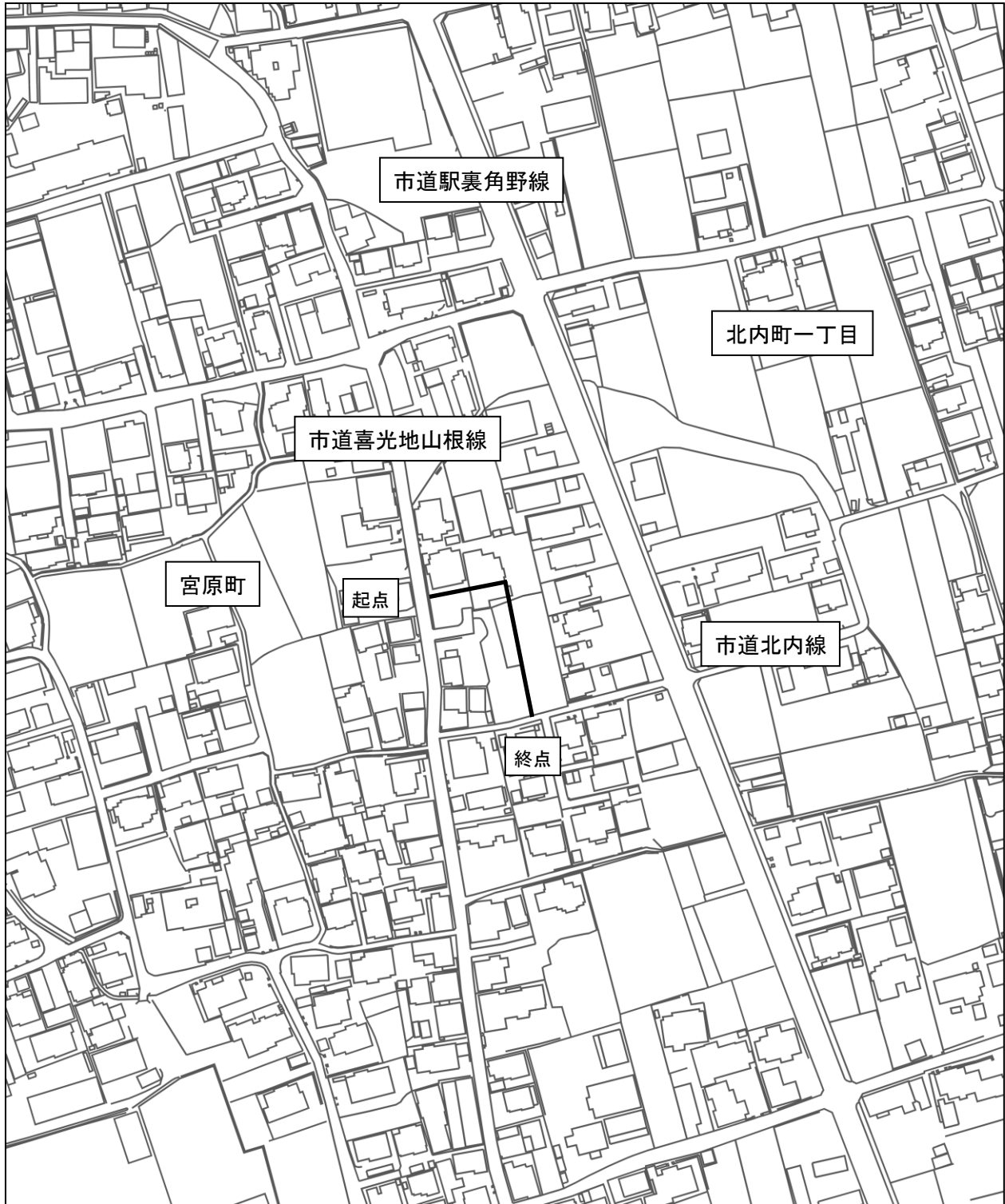

# 認定路線位置図

1105 中筋町一丁目17番2号線



# 認定路線位置図

1 1 0 6 北内町一丁目 7 番線



# 認定路線位置図

1107 国領2号線

